







Legenda

-  Isoipse 40
-  T0 - Aziende non soggette ad alcuna forma di tutela
-  T1 - Aziende soggette a parziale tutela
-  T2 - Aziende soggette a tutela
-  T3 - Aziende ad elevata tutela
-  Cava
-  Urbanizzato/ Urbanizzabile
-  Incendio
-  Limite Comunale



COMUNE di CICALA
(Prov. di Catanzaro)

PIANO STRUTTURALE COMUNALE
DOCUMENTO PRELIMINARE

QUADRO CONOSCITIVO
(segue Regolamento C.31 del 16/09/2002 e s.m.i.)

ADOZIONE	
APPROVAZIONE	
ELABORATO	CODICE
SCALA	1:5.000
DATA	<small> 15 MARZO 2011 02 GIUGNO 2011 05 SETTEMBRE 2011 02 OTTOBRE 2011 </small>

QUADRO AMBIENTALE	CENSIMENTO DELLE RISORSE AMBIENTALI
-------------------	-------------------------------------

TITOLO: **STUDIO AGRO PEDOLOGICO: CARTA DEI VINCOLI**

IL SEGRETARIO COMUNALE	IL SINDACO	
------------------------	------------	--

PROGETTO	AGRONOMO	GEOLOGO
<i>Ing. Tommaso TALARICO</i>	<i>Dott. Giuseppe CHIARELLA</i>	<i>Dott. Ezio INFELISE</i>



Studio Tecnico Agrario

Via 1° Maggio 87 - Lamezia T.
 Vallo della Torre - Catanzaro
 Telefono 0967/17134
 Fax 0967/21714
 E-mail gchiarell@studat.it